

# Évaluation d'impact Intégrée du projet de dépôt souterrain en couches géologiques profondes du combustible nucléaire irradié du Canada

SÉANCE D'INFORMATION ET DE MOBILISATION

Agence d'évaluation d'impact du Canada et la Commission Canadienne de Sûreté Nucléaire

# Déclaration de reconnaissance territoriale

---



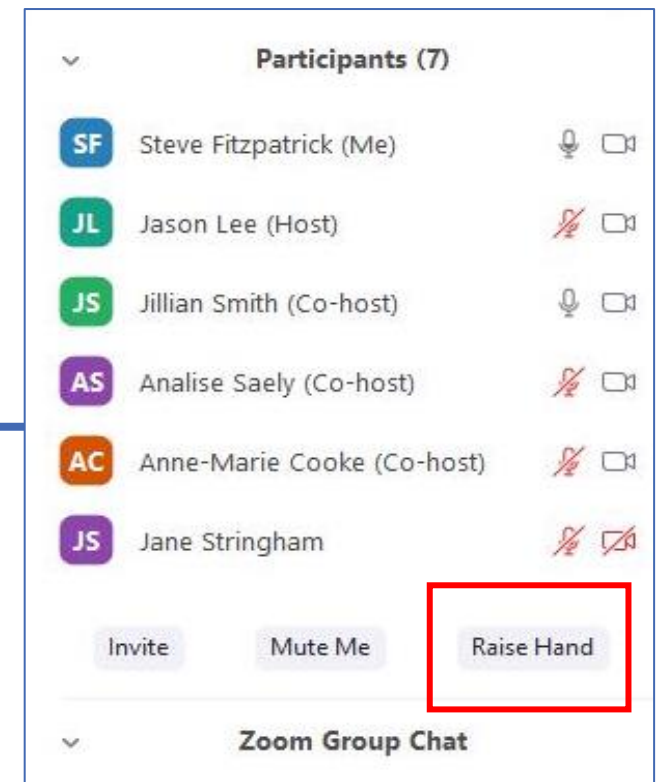
Source: Township of Ignace



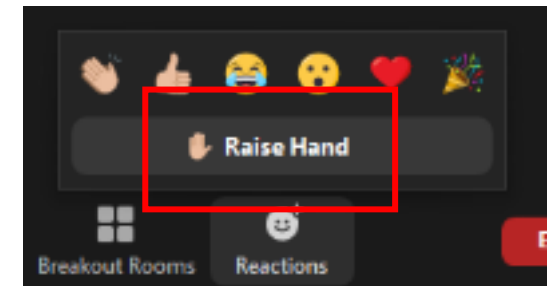
GOVERNMENT OF CANADA

# Pour participer

- Cliquez sur la fonction « Main levée » ou tapez votre question dans le clavardage.
- Si vous participez par téléphone, appuyez sur \*9 pour poser une question et sur \*6 pour activer/désactiver le son.
- Veuillez mettre votre microphone en sourdine, sauf quand vous prenez la parole.



OU



# Aperçu de la séance

---

- **Qui nous sommes** : L'Agence d'évaluation d'impact du Canada et la Commission canadienne de sûreté nucléaire
- **Pourquoi nous sommes ici** : Projet de dépôt souterrain en couches géologiques profondes du combustibles nucléaires irradié du Canada
- **Ce que nous faisons** : Évaluation intégrée des projets nucléaires
- **Participation du public**
- **Discussion et questions**



# Qui nous sommes

L'AGENCE D'ÉVALUATION D'IMPACT DU CANADA ET  
LA COMMISSION CANADIENNE DE SÛRETÉ NUCLÉAIRE



# Agence d'évaluation d'impact du Canada (AEIC)

---

- Organisme fédéral relevant du ministre de l'**Environnement et du Changement climatique et de la Nature**
- Mène des évaluations d'impact fédérales sur les grands projets au Canada (comme les terminaux portuaires, les grandes mines et les installations nucléaires) en vertu de la ***Loi sur l'évaluation d'impact***
- Travaille avec le soutien d'autres ministères fédéraux
- Mène des consultations constructives auprès des Autochtones et une mobilisation importante du public.
- Collabore avec les juridictions provinciales, territoriales et autochtones.



Impact Assessment  
Agency of Canada

Agence d'évaluation  
d'impact du Canada

# Commission canadienne de sûreté nucléaire (CCSN)

---

- Organisme de réglementation nucléaire du Canada
- Réglemente l'utilisation de l'énergie et des matières nucléaires afin de prévenir tout risque non raisonnable pour la santé, la sûreté et la sécurité des personnes, et pour l'environnement
- Administre la *Loi sur la sûreté et la réglementation nucléaires* (LSRN)
- Fait respecter les engagements internationaux du Canada à l'égard de l'utilisation pacifique de l'énergie nucléaire
- Informe objectivement le public sur les plans scientifique ou technique ou en ce qui concerne la réglementation du domaine de l'énergie nucléaire.



# Pourquoi nous sommes ici

PROJET DE DÉPÔT SOUTERRAIN EN COUCHES GÉOLOGIQUES PROFONDES DU  
COMBUSTIBLES NUCLÉAIRES IRRADIÉ DU CANADA



# Projet de dépôt souterrain en couches géologiques profondes du combustible nucléaire irradié du Canada

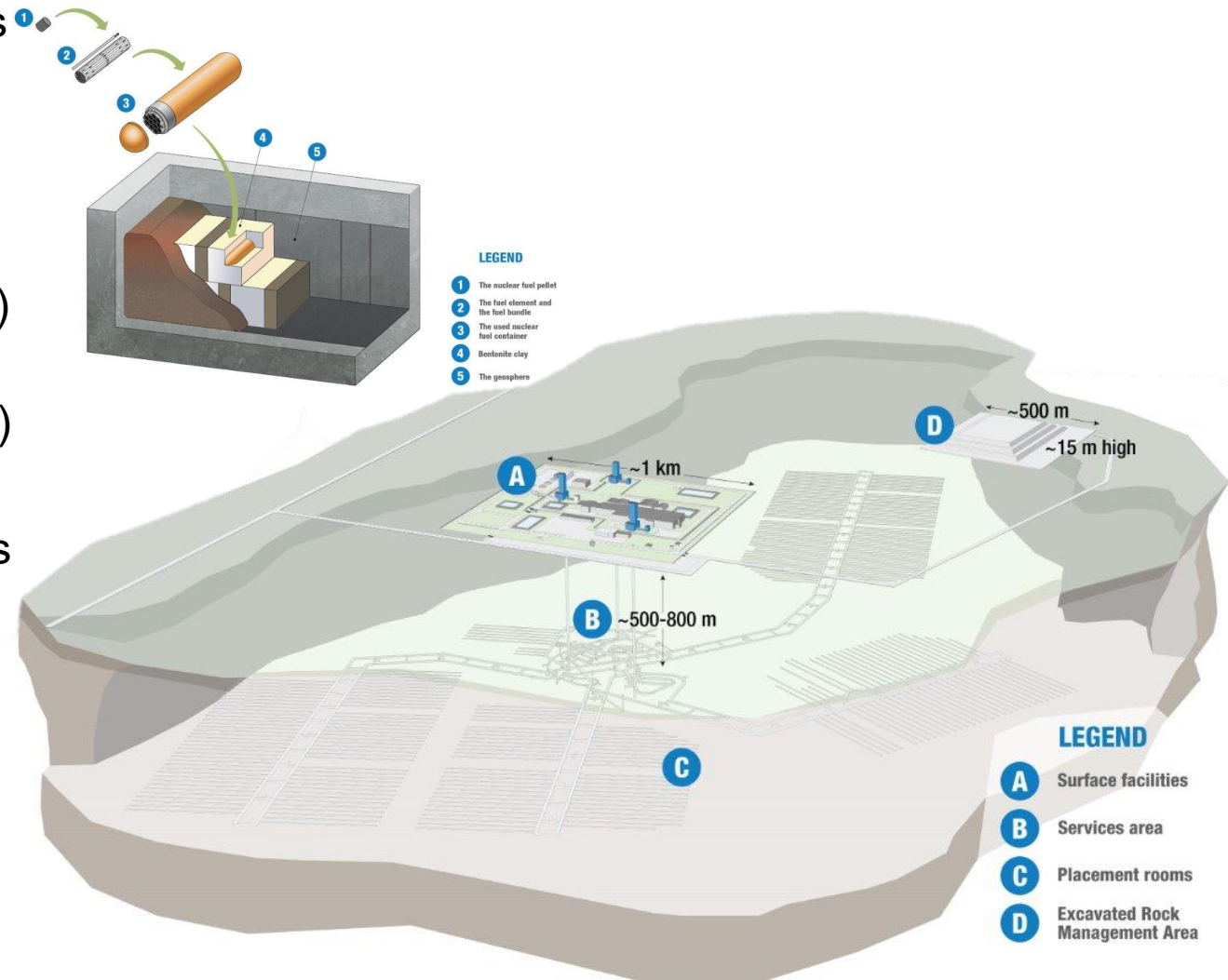
**Promoteur:** Société de gestion des déchets nucléaires (la SGDN)

## Projet:

- l'aménagement du terrain, la construction, l'exploitation et la surveillance de la fermeture d'un système de Dépôt Géologique en Profondeur (DGP)
- 5,9 millions de grappes de combustible nucléaire irradié (restant radioactif pour des millions d'années)
- Profondeur supérieure à 500 m sous la surface
- Empreinte des installations de surface: 340 hectares

**Emplacement du Projet:** Ignace, Ontario

**Durée de vie du projet:** environ 160 années



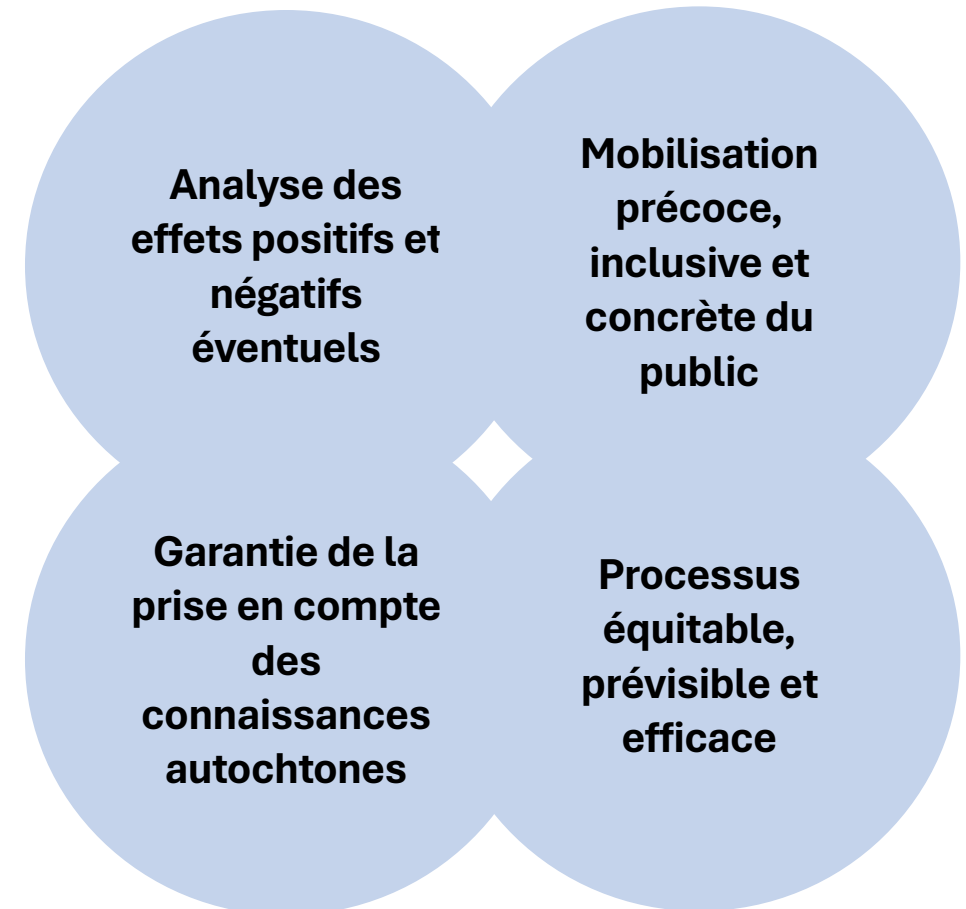
# Ce que nous faisons

ÉVALUATION INTÉGRÉE DES PROJETS NUCLÉAIRES



# Évaluation intégrée des projets nucléaires

- Lorsqu'un projet comprend des activités réglementées par la LSRN, l'AEIC collabore avec la CCSN à la réalisation d'une évaluation intégrée.
- L'AEIC et la CCSN :
  - coopèrent dans le but commun de satisfaire à toutes leurs exigences dans le cadre d'une seule évaluation intégrée, selon le principe « un projet, une évaluation ».
  - évaluent les effets potentiels tout au long du cycle de vie du projet et examinent la demande soumise pour la première phase d'autorisation d'une installation nucléaire (p. ex. Permis de préparation de l'emplacement).
- La CCSN dispose d'un solide cadre de réglementation pour l'autorisation et la conformité des installations et activités nucléaires.



# Consultation des peuples autochtones

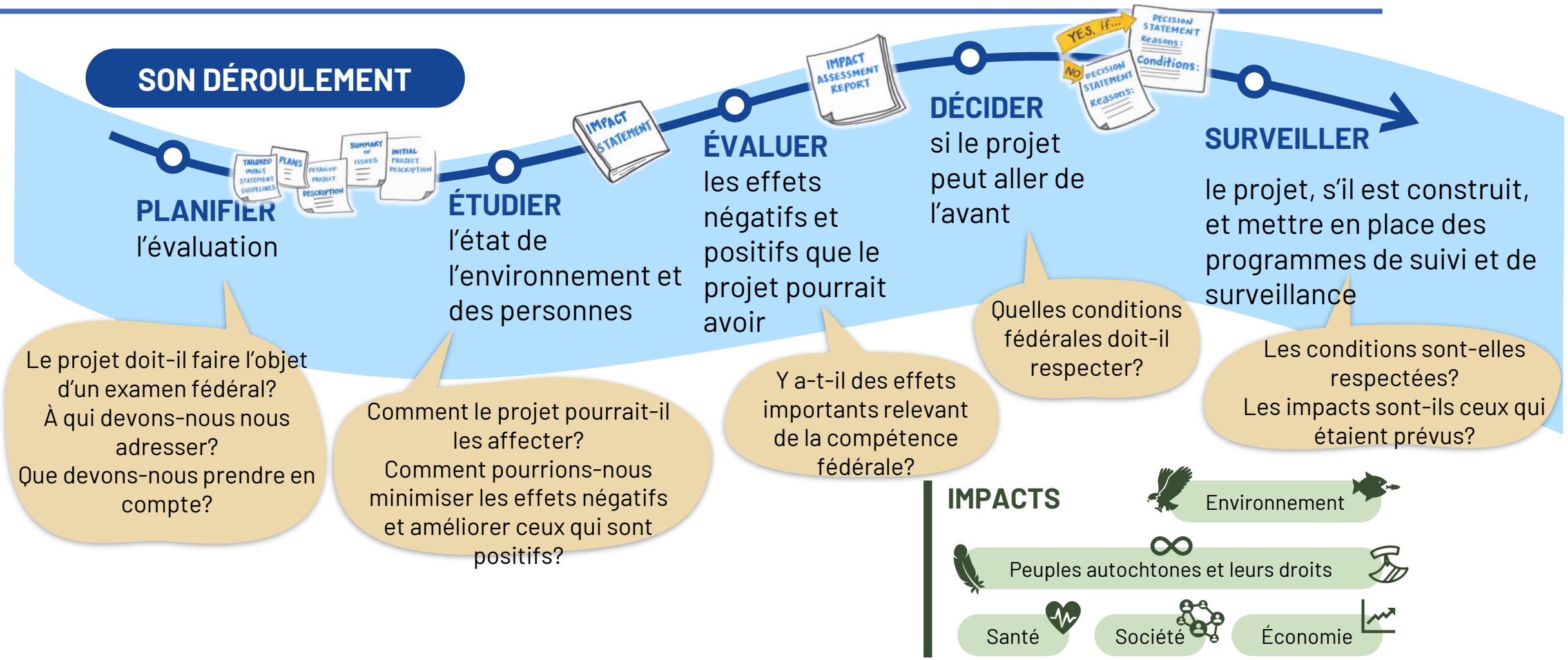
---

L'AEIC et la CCSN travailleront tout au long du processus d'évaluation intégrée avec les peuples autochtones pour :

- favoriser l'établissement de relations
- respecter l'obligation de consultation de la Couronne
- veiller à la prise en compte des connaissances autochtones
- respecter les obligations légales énoncées dans la *Loi sur l'évaluation d'impact*
- respecter l'engagement du gouvernement de mettre en œuvre la *Déclaration des Nations Unies sur les droits des peuples autochtones*



# Aperçu du processus d'évaluation intégrée





# Étapes du processus d'autorisation des installations nucléaires



**Préparation de l'emplacement**

**Construction**

**Exploitation**

**Déclassement**

**Levée du contrôle réglementaire de la CCSN**

**Permis de préparation de l'emplacement**

**Permis de construction**

**Permis d'exploitation**

**Permis de déclassement**

**Permis d'abandon**

# Participation du public

COMMENT POUVEZ-VOUS PARTICIPER À L'ÉVALUATION



# Pourquoi participer?

---

En participant, le public peut :

- cerner les enjeux qui lui sont important
- nous aider à comprendre le contexte dans lequel le projet proposé se déroulerait
- fournir des connaissances ou des points de vue importants sur les impacts potentiels d'un projet
- aider à cerner et à gérer les impacts potentiels dès le début de l'évaluation
- influencer les décisions relatives au projet ou aux mesures d'atténuation des impacts



# How to participate

---

- Allez sur la page du Registre canadien d'évaluation d'impact :
  - Utilisez la fonction « [soumettre un commentaire](#) » sur la page du projet.
  - Utilisez la fonction « [s'abonner aux notification](#) » sur la page du projet pour rester informé (e)
- Participez à une **séance publique** organisée par l'AEIC, la CCSN ou le promoteur pour poser des questions et faire part de vos points de vue
- Écrivez à [nuclearwaste-dechetsnucleaires@iaac-aeic.gc.ca](mailto:nuclearwaste-dechetsnucleaires@iaac-aeic.gc.ca) avec vos questions



# Donnez votre avis

DONNEZ VOTRE AVIS SUR LE RÉSUMÉ DE LA DESCRIPTION INITIAL DU PROJET



# Exprimez-vous — Période de consultation en cours

Le public est invité à formuler des commentaires sur le résumé de la **Description initiale du projet (DIP)** du 5 janvier au 4 février 2026.

- C'est l'occasion pour vous de cerner les principaux enjeux liés à ce projet.
- Lorsque vous formulez des commentaires, tenez compte des éléments suivants :
  - Qu'est-ce qui compte pour vous et votre communauté? Par exemple : faune, bruit, qualité de l'eau, emplois, santé, etc.
  - Comment ce projet pourrait-il bénéficier à votre communauté ou l'affecter?
  - Avez-vous des connaissances spécifiques sur votre communauté qui pourraient être utiles à l'évaluation de ce projet? Par exemple : histoire, environnement, société, etc.
- Un **résumé des enjeux** sera fourni à SGDN, qui doit y répondre en indiquant comment ils seront gérés

## Documents clés :

La **DIP** est préparée par SGDN; elle fournit un aperçu du projet proposé

Le **résumé des enjeux** est préparé par l'AEIC et la CCSN; il décrit les principaux enjeux du projet proposé

# Registre canadien d'évaluation d'impact

## Projet de dépôt souterrain en couches géologiques profondes du combustible nucléaire irradié du Canada

La Société de gestion des déchets nucléaires (la SGDN) propose un nouveau système de dépôt souterrain en couches géologiques profondes conçu pour contenir et isoler de façon sécuritaire du combustible nucléaire irradié. La Nation ojibwée de Wabigoon Lake (NOWL) et le canton d'Ignace ont été choisis comme collectivités hôtes pour le projet proposé, lequel se trouve à 21 kilomètres au sud-est de la NOWL et à 43 kilomètres au nord-ouest du canton d'Ignace, en Ontario, le long de la route 17. Tel qu'il est proposé, le projet de dépôt souterrain en couches géologiques profondes pour le combustible nucléaire irradié du Canada permettrait le stockage permanent d'environ 5,9 millions de grappes de combustible nucléaire irradié. Le projet devrait se dérouler sur environ 160 ans, ce qui inclut l'aménagement du terrain, la construction, l'exploitation et la surveillance de la fermeture. L'évaluation du projet est menée en collaboration avec la Commission canadienne de sûreté nucléaire.

### Dernière mise à jour

5 janvier 2026 — L'Agence d'évaluation d'impact du Canada et la Commission canadienne de sûreté nucléaire invitent les peuples autochtones et le public à examiner le résumé de la description initiale du projet pour le projet de dépôt souterrain en couches géologiques profondes du combustible nucléaire irradié du Canada et à fournir des commentaires jusqu'au 4 février 2026. Les commentaires reçus seront utilisés pour préparer le sommaire des questions. Une aide financière est aussi offerte pour favoriser la participation au processus d'évaluation d'impact de ce projet. Les demandes reçues d'ici le 4 février 2026 seront prises en compte.

**Aperçu**

Étape préparatoire	Étude d'impact	Évaluation d'impact	Prise de décision	Étape post-décisionnelle
En cours	...	...	...	...

**Étape préparatoire**

En cours 7/180 jours

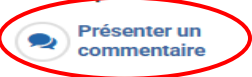
**Documents clés**

- Résumé de la description initiale du projet d'un projet désigné | 5 janvier 2026
- Description initiale du projet d'un projet désigné (anglais seulement) | 5 janvier 2026

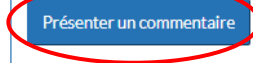
**Périodes de consultation**

- Avis public - Période de consultation publique sur le résumé de la description initiale du projet et possibilité d'aide financière | 5 janvier 2026 au 4 février 2026 - Ouvert

### Participer



**Voir les commentaires**  
Total : 69



Visualiser les commentaires existants

Voir la carte interactive



#### ⚠ Avertissement

- Emplacement: 43 km au nord-ouest d'Ignace (Ontario)
- Nature de l'activité: Gestion des déchets
- Statut de l'évaluation: En cours
- Date de début: 2026-01-06
- Promoteur: La Société de gestion des déchets nucléaires
- Autorité: Agence d'évaluation d'impact du Canada
- Type d'évaluation: Phase de planification pour l'évaluation d'impact
- Numéro de référence: 88774

#### Évaluations avoisinantes

...dans un rayon de 200 km

Projet minier Josephine Cone Ignace

Projet de mine de fer du lac Bendigo  
49 kilomètres au sud-ouest d'Ignace

Extension du système de traitement des eaux du lac Wabigoon  
Première nation de Wabigoon Lake

## Projet de dépôt souterrain en couches géologiques profondes du combustible nucléaire irradié du Canada

### Étape préparatoire (Actif)

#### À propos de cette période de consultation

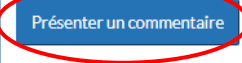
Pour se préparer à une éventuelle évaluation, il est possible de formuler des observations sur les avantages et les inconvénients d'un projet, sur le choix des responsables chargés de réaliser l'évaluation, par exemple une province ou un groupe d'experts, et sur les types d'études nécessaires. Vos observations jouent un rôle important pour aider à mieux comprendre le projet et assurer le bon déroulement de l'évaluation.

De 2026-01-05 à 2026-02-04

Aucun document connexe trouvé pour cette période.

#### ⚠ Avertissement

L'utilisation de cet outil de soumission en ligne est volontaire et soumise aux [Conditions d'utilisation](#). Pour présenter des renseignements ou des commentaires, vous devez fournir une adresse électronique valide. Les renseignements soumis au moyen de cet outil doivent être conformes à la [Politique sur les présentations](#) et ne doivent pas contenir de renseignements confidentiels ou de contenu inapproprié. Pour présenter des renseignements par d'autres moyens, veuillez vous reporter aux coordonnées indiquées sur la page d'évaluation pertinente.



Visualiser les commentaires existants

# Formuler des commentaires utiles

Plus précis



« Je pêche le doré jaune sur la glace chaque hiver dans le lac Aptos. Je ne suis pas certaine que ce sera sûr de le faire une fois le projet construit, je veux savoir s'il y aura des changements dans la quantité de poissons et si les poissons demeureront propres à la consommation. »



\* Préoccupation précise

\* Demande précise



« Je veux en savoir plus sur le nombre d'emplois à temps plein que le projet créera dans ma collectivité. »

« Ce projet est très mauvais pour les poissons de la région. »



« Ce projet est très mauvais. »

« J'appuie ce projet! »



Opinion générale sans détails ni demande

Plus général

\* Les commentaires injurieux ou grossiers **ne sont pas** acceptés.

# Programme d'aide financière aux participants

---

## De quoi s'agit-il?

- Financement fourni aux étapes clés du processus d'évaluation pour les participants qui souhaitent contribuer des connaissances ou une expertise pertinentes dans le cadre de l'évaluation intégrée.

## Qui est admissible?

- Les personnes, les organismes sans but lucratif, et les Nations et communautés et organisations autochtones qui répondent à au moins un des critères d'admissibilité suivants peuvent présenter une demande :
  - avoir un intérêt direct et local dans le projet, comme vivre ou posséder une propriété dans la région
  - posséder des connaissances communautaires ou autochtones pertinentes pour l'évaluation
  - disposer de renseignements d'expert pertinents pour les impacts prévus du projet
  - avoir un intérêt à l'égard des impacts potentiels du projet sur des terres visées par un traité ou un règlement, des territoires autochtones, ou des revendications et des droits connexes

# Programme d'aide financière aux participants

## Comment accéder au financement?

- Date limite pour soumettre une demande pour la phase de planification:

**4 février 2026**

- Les possibilités d'aide financière sont publiées sur la [page du projet du registre](#) et sur le [site Web de l'AEIC](#).
- Pour toute question ou pour demander de l'aide concernant votre demande, veuillez communiquer avec :

Équipe du Programme d'aide financière

Tél. : 1-866-582-1884

Courriel : [fp-paf@iaac-aeic.gc.ca](mailto:fp-paf@iaac-aeic.gc.ca)



# Discussion et questions



# Discussion and Questions

---



## Rappel – au plus tard 6 février, 2026:

- Présentez vos commentaires sur le résumé de la description initiale du projet
- Présenter une demande d'aide financière aux participants

### Coordonnées :

#### Équipe de l'évaluation intégrée :

**Courriel:** [nuclearwaste-dechetsnucleaires@iaac-aeic.gc.ca](mailto:nuclearwaste-dechetsnucleaires@iaac-aeic.gc.ca)

#### Adresse postale:

Équipe d'évaluation intégrée du projet de dépôt géologique en profondeur (DGP)

Agence d'évaluation d'impact du Canada  
160, rue Elgin, 22e étage, Ottawa (Ontario)  
K1A 0H3

**Tél. :** 343-598-5270

**Médias sociaux :** @iaac\_aeic

**Relations avec les médias :** [Media@iaac-aeic.gc.ca](mailto:Media@iaac-aeic.gc.ca)

**Aide financière aux participants :** [fp-paf@iaac-aeic.gc.ca](mailto:fp-paf@iaac-aeic.gc.ca)