

# Étude sur le parc urbain national de la Rouge

DÉVELOPPEMENT DE L'APPROCHE ET DE LA PORTÉE



Impact Assessment  
Agency of Canada

Agence d'évaluation  
d'impact du Canada

Canada

# Aperçu de la séance

Quoi	Qui	Quand
Présentation	<ul style="list-style-type: none"><li>• Agence d'évaluation d'impact du Canada (<i>responsable</i>)<ul style="list-style-type: none"><li>• Parcs Canada (<i>soutien</i>)</li><li>• Environment and Changement climatique Canada (<i>soutien</i>)</li></ul></li></ul>	19h10 à 19h50
Questions et réponses	Tous	19h50 à 20h30
Facultatif : salles de petits groupes virtuelles	Tous	20h30 à 21h



# Objet

---

- Informer le public sur le processus de planification visant à définir la portée et l'approche de l'étude sur le parc urbain national de la Rouge et sur les possibilités futures de participation du public.
- Solliciter des commentaires sur la portée et l'approche de l'étude sur le parc urbain national de la Rouge, qui serviront de base à une version préliminaire de mandat.
- Offrir au public une occasion précoce et significative de participer au processus de l'étude sur le parc urbain national de la Rouge, afin d'établir une relation positive pour l'avenir.



# Qui nous sommes

AGENCE CANADIENNE D'ÉVALUATION D'IMPACT, PARCS CANADA, ENVIRONNEMENT ET  
CHANGEMENT CLIMATIQUE CANADA



# Agence d'évaluation d'impact du Canada

---

- L'Agence d'évaluation d'impact du Canada a été créée le 28 août 2019 en vertu de la *Loi sur l'évaluation d'impact*.
- Contribue à une prise de décisions éclairées sur les grands projets en faveur du développement durable.
- Redevable devant le Parlement par l'intermédiaire du ministre de l'Environnement et du Changement climatique.





## Agence Parcs Canada

Nous protégeons et mettons en valeur des exemples représentatifs du patrimoine naturel et culturel du Canada, et en favorisons chez le public la connaissance, l'appréciation et la jouissance, de manière à en assurer l'intégrité écologique et commémorative pour les générations d'aujourd'hui et de demain.





## **Parc urbain national de la Rouge**

## Contexte

- 79.1 kilomètres carrés
- Plus grand parc urbain en Amérique du Nord
- Relie la moraine d'Oak Ridges au lac Ontario
- Patrimoine naturel et culturel important
- Promotion d'une communauté agricole dynamique



# Écologie du parc





**Espèces en péril**

# Communauté agricole dynamique



# Environnement et changement climatique Canada (ECCC)

---

- Informe les Canadiens sur la protection et la conservation de notre patrimoine naturel et garantit un environnement propre, sûr et durable pour les générations présentes et futures.
- Le ministère travaille en étroite collaboration avec l'Agence d'évaluation d'impact du Canada et Parcs Canada, ses partenaires du portefeuille ministériel, pour atteindre de nombreux objectifs communs.
- Possède des informations de spécialiste et d'expert qui peuvent être pertinentes pour l'étude, notamment en ce qui concerne:
  - la qualité de l'air,
  - les émissions de gaz à effet de serre et le changement climatique,
  - la qualité et quantité de l'eau,
  - la faune, les espèces en péril et l'habitat,
  - le climat et la météorologie.

# L'étude

CONTEXTE ET PROCHAINES ÉTAPES



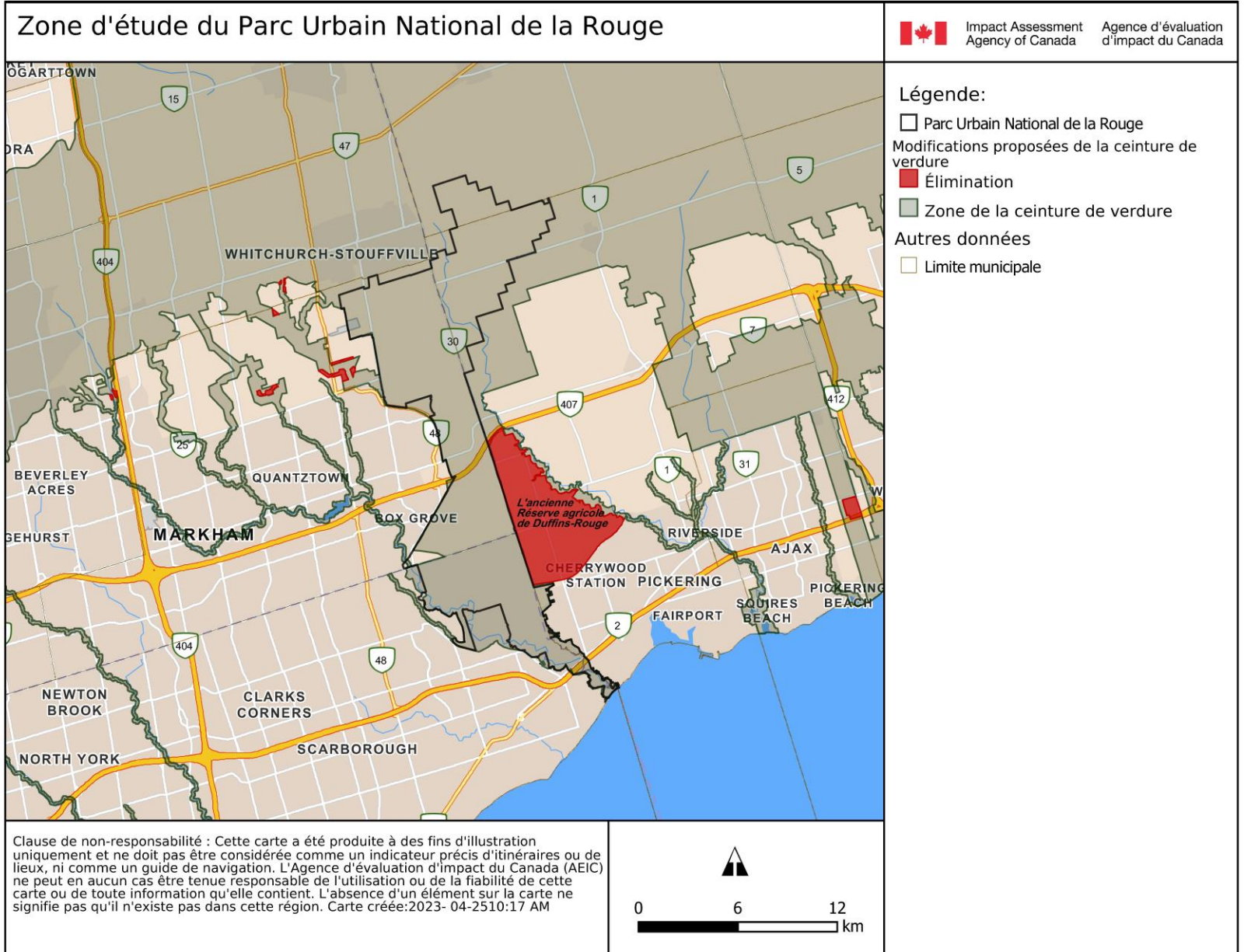
# Objectifs de l'étude

---

- Comprendre les effets potentiels, y compris les effets cumulatifs, des projets de développement passés, actuels et futurs, situés à proximité du parc urbain national de la Rouge.
  - L'accent sera mis sur les activités de développement potentielles dans la zone connue sous le nom de réserve agricole de Duffins-Rouge, qui a perdu son statut de protection provinciale en décembre 2022.

*La réserve agricole de Duffins-Rouge représente 4 700 acres de terres agricoles principalement de classe 1 et d'habitats rares de la zone carolinienne, et est directement adjacente et complémentaire au parc urbain national de la Rouge.*

# Zone d'étude



# Portée potentielle

---

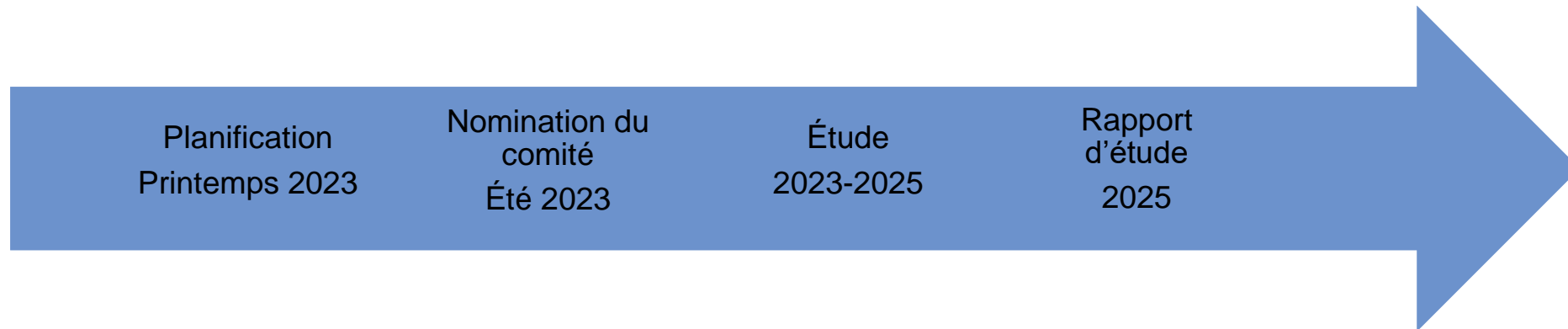
- L'intégrité du parc et la capacité du parc à atteindre ses objectifs de gestion, y compris :
  - la protection de la biodiversité, des ressources naturelles et des processus naturels;
  - l'amélioration de la connectivité écologique dans l'ensemble du parc ;
  - le maintien de relations de travail mutuellement bénéfiques avec les groupes autochtones ;
  - la promotion d'une communauté agricole dynamique dans le parc ;
- Tout autre effet potentiel, y compris les effets cumulatifs, sur les domaines de compétence fédérale, y compris les espèces en péril, qui pourrait avoir des répercussions dans le parc ; et
- L'examen de la façon dont les lois et les règlements provinciaux s'appliqueraient aux activités de développement potentielles dans la réserve agricole de Duffins-Rouge afin de prédire les effets potentiels.



# Approche potentielle

---

- Un comité indépendant nommé par le ministre de l'environnement et du changement climatique réaliserait l'étude et rédigerait un rapport.
- Le comité offrirait des possibilités de participation aux groupes autochtones et au public, et veillerait à ce que toutes les informations pertinentes soient mises à la disposition du public.



# Résultats potentiels

---

- Conclusions sur les effets potentiels, y compris les effets cumulatifs, des activités de développement sur l'intégrité du parc et la capacité du parc à atteindre ses objectifs de gestion, ainsi que sur tout autre effet relevant de la compétence fédérale.
- Recommandations pour éviter, atténuer ou compenser les effets potentiels des activités de développement compte tenu du cadre réglementaire existant.



# Statut

---

- L'Agence d'évaluation d'impact travaille avec Parcs Canada, Environnement et Changement climatique Canada et les groupes autochtones pour développer l'approche proposée et la portée de l'étude.
- Des possibilités de participation et d'engagement du public seront offertes et contribueront à l'étude.
- Des fonds ont été rendus disponibles pour participer aux discussions et contribuer aux documents, y compris une version préliminaire du mandat.
- Les informations seront rendues publiques sur le Registre canadien d'évaluation d'impact : [Canada.ca/rcei](https://Canada.ca/rcei).



# Participation du public

COMMENT VOUS POUVEZ PARTICIPER





# Pourquoi devrais-je participer?

Les commentaires du public contribuent à :

- cerner les enjeux qui sont importants pour la collectivité dès le début du processus;
- déterminer les effets environnementaux, sanitaires, sociaux et économiques qui seront examinés;
- déterminer les approches de mobilisation privilégiées tout au long du processus;
- éclairer l'analyse, y compris en fournissant des connaissances de la collectivité;
- éclairer le développement de l'étude, incluant la portée et l'approche;
- éclairer la mise en œuvre de l'étude.

Pour en savoir plus sur les principes de la participation du public, visitez :  
<https://www.canada.ca/fr/agence-evaluation-impact/services/politiques-et-orientation/participation-public-evaluation-impact-fiche-information.html>



# Comment puis-je participer en personne?

---

Des activités en personne peuvent avoir lieu dans les collectivités touchées. Elles peuvent se tenir à différentes étapes:

- Le développement de l'étude;
- La mise en œuvre de l'étude.

La consultation en personne peut prendre différentes formes.

Ces activités sont des occasions de fournir des renseignements ou d'obtenir des commentaires sur des documents précis.

Vous pouvez faire des commentaires sur la manière dont vous souhaitez être impliqué à l'avenir.






# Comment puis-je participer en ligne?

Trouvez et accédez facilement à l'information dans le **Registre canadien d'évaluation d'impact**.

- Il comprend des documents publiés pour obtenir les commentaires des Canadiens.
- Il permet de télécharger directement des commentaires et des documents dans le Registre. Les commentaires et les documents peuvent également être envoyés à l'Agence par courriel.

Pour accéder au registre, visitez : [Canada.ca/rcei](https://Canada.ca/rcei)



# Une aide financière est-elle offerte pour soutenir ma participation?

- Les programmes d'aide financière de l'Agence soutiennent une participation significative du public et la consultation des groupes autochtones.
- Les bénéficiaires admissibles sont les particuliers, les collectivités et organisations autochtones et les organisations sans but lucratif.
- Les coûts admissibles peuvent comprendre : les déplacements, les frais de garde d'enfants, les services professionnels, la préparation de rapports, la recherche et l'analyse d'information.

- Aide financière aux Autochtones : pour soutenir les activités de participation et de consultation, y compris sur les répercussions potentielles sur les droits ancestraux et issus de traités.
- Aide financière régulière : pour soutenir la préparation aux activités de participation et de mobilisation.

Pour obtenir de plus amples renseignements sur le programme d'aide financière aux participants, visitez :

[www.canada.ca/AEIC-aide-financiere](http://www.canada.ca/AEIC-aide-financiere)



# Comment puis-je obtenir de l'information sur les occasions de participation du public?

---

- L'Agence offre des nouvelles et des mises à jour. Pour vous abonner, visitez le : <https://iaac-aeic.gc.ca/002/admission-fra.aspx>
- Twitter : [https://twitter.com/aeic\\_iaac](https://twitter.com/aeic_iaac)
- Vous pouvez vous inscrire à la liste de distribution pour l'étude en envoyant un courriel avec votre nom et adresse courriel à [parkstudy-etudeparc@iaac-aeic.gc.ca](mailto:parkstudy-etudeparc@iaac-aeic.gc.ca).





# Nous joindre

---

## Information générale:

Étude sur le parc urbain national de la Rouge  
Agence d'évaluation d'impact du Canada  
160 rue Elgin, 22e étage, Ottawa, ON, K1A 0H3  
613-293-5216 / [parkstudy-etudeparc@iaac-aeic.gc.ca](mailto:parkstudy-etudeparc@iaac-aeic.gc.ca)

## Demandes des médias:

343-549-3870 / [media@iaac-aeic.gc.ca](mailto:media@iaac-aeic.gc.ca)

## Programme d'aide financière aux participants:

[FP-PAF@iaac-aeic.gc.ca](mailto:FP-PAF@iaac-aeic.gc.ca)



# Sondages Questions et réponses



# Fin de la séance

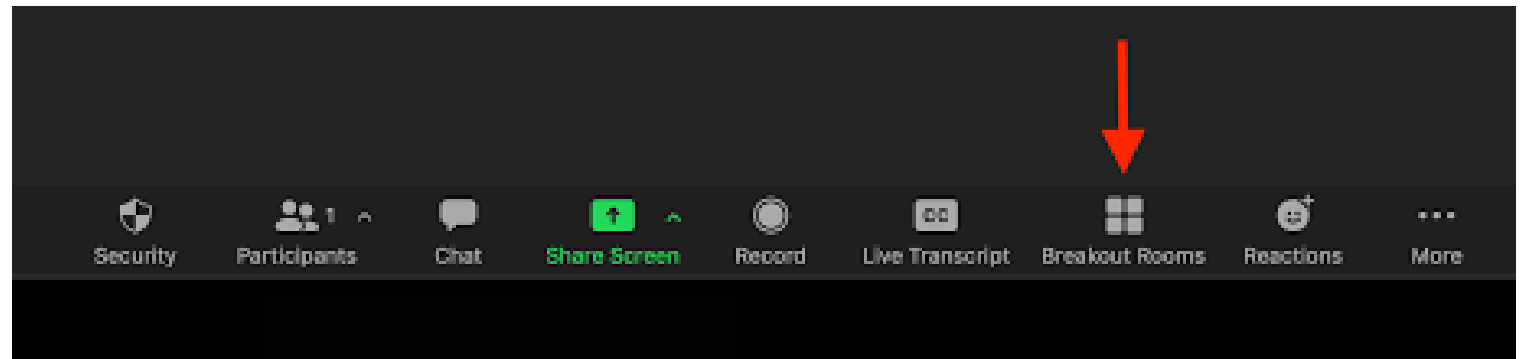
# Salles de petits groupes virtuelles

## (facultatif)



# Sujets pour commenter

- **Objectifs de gestion du parc** : sélectionnez ceux qui sont importants pour VOUS
- **Composantes valorisées** : sélectionnez celles qui sont importantes pour vous
- **Plan du parc** : identifiez les endroits qui sont importants pour vous
- **Connaissances communautaires** : partager des sources d'information qui peuvent être pertinentes pour l'étude



*On vous remercie pour votre participation!*