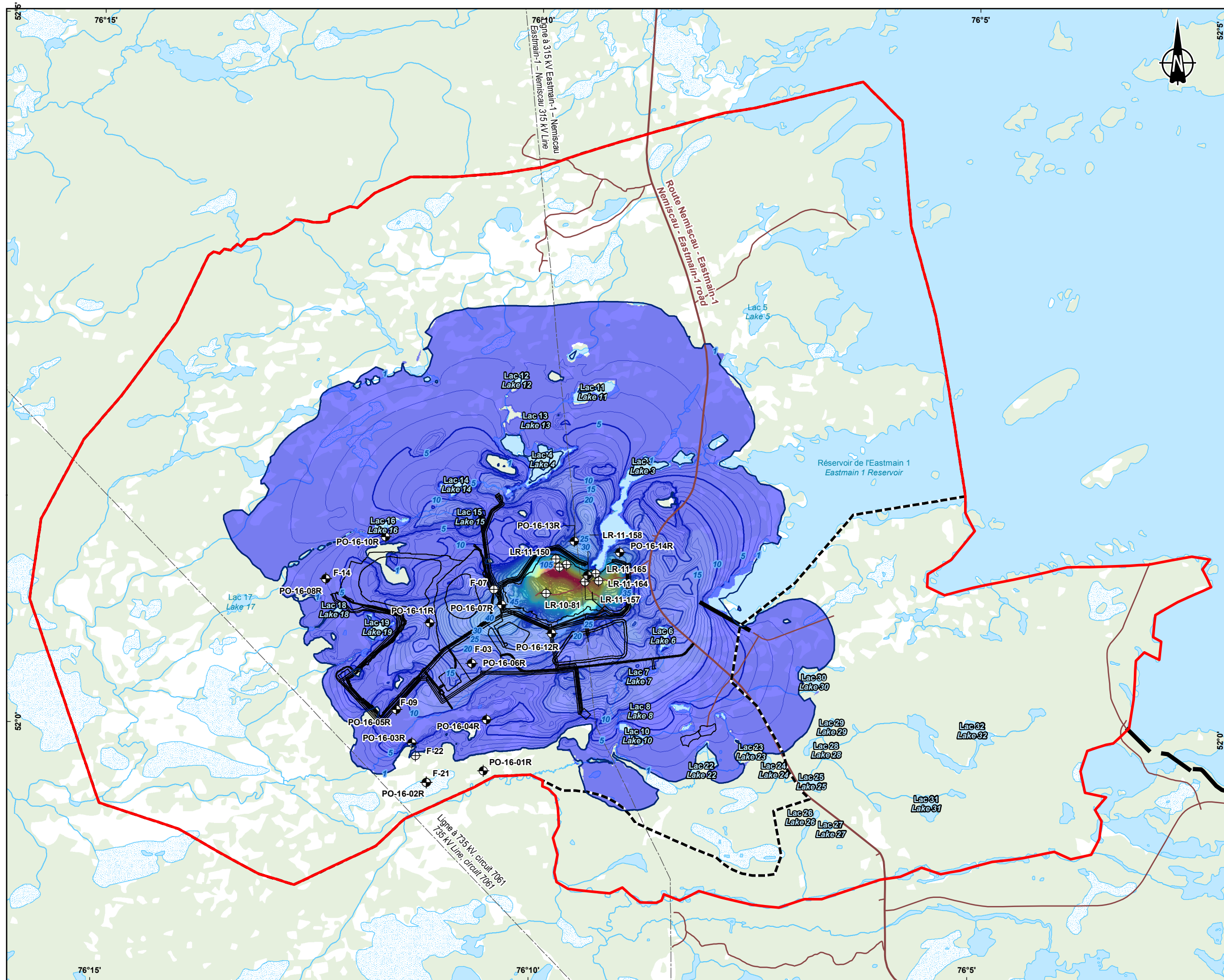


ANNEXE ACEE-41

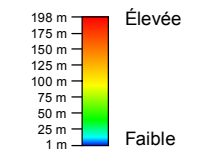
Rabatement du niveau d'eau, dénoyage final,
modèle élargi



- Sondage / Survey**
- Puits d'observation / Observation well
 - Puits de pompage / Pumping well
 - Forage d'exploration / condamnation / Drill hole

Rabattement / Groundwater drawdown

Courbe de rabattement / Drawdown contour (5 m)



Composante du projet / Project component

Infrastructure minière projetée / Proposed mining infrastructure

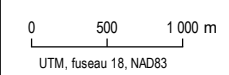
- Infrastructure / Infrastructure**
- Digue / Dyke
 - Ligne de transport d'énergie électrique / Electric power transmission line
 - Chemin d'accès / Access road
 - Route principale / Main road

- Limite / Boundary**
- Limite de la zone modélisée initiale / Initial limit of the model
 - Limite du modèle élargi / Limit of the extended model

CriticalElements Corporation
Projet Rose Lithium-Tantalum / Rose Lithium-Tantalum Project
 Réponses aux questions et commentaires de l'ACEE (1^{ère} série) /
 Answers to CEEA questions and comments (1st series)

Carte 41-1 / Map 41-1
Rabattement du niveau d'eau, dénoyage final, modèle élargi / groundwater drawdown, final dewatering, expanded model

Source :
 CanVec+, 1/50 000, RNCan, 2014
 Infrastructure projetée : 0000-C-0101_0.dwg



November 2019 / November 2019

Préparation : S. Bottier
 Dessin : H. Gagnon
 Approbation : S. Bottier
 Rose_meie_c41-1_rq_rabattement_wspb_191127.mxd

